

MAPA TEMPERATURY GÓROTWORU
na poziomie -1000 m


[°C]

0 5 10 20 km

M. Karwasiecka

Legenda:

Izolinie temperatur [°C]:



poziom -1000 m

Uwaga! Objasnienia barw i symboli wspólne dla załączników nr 52–62.

Znaki konwencjonalne:

- Granica opracowania
- Granica Górnośląskiego Zagłębia Węglowego (GZW)
- Granica państwa
- Granica województwa śląskiego
- Żywiec Miejsowości

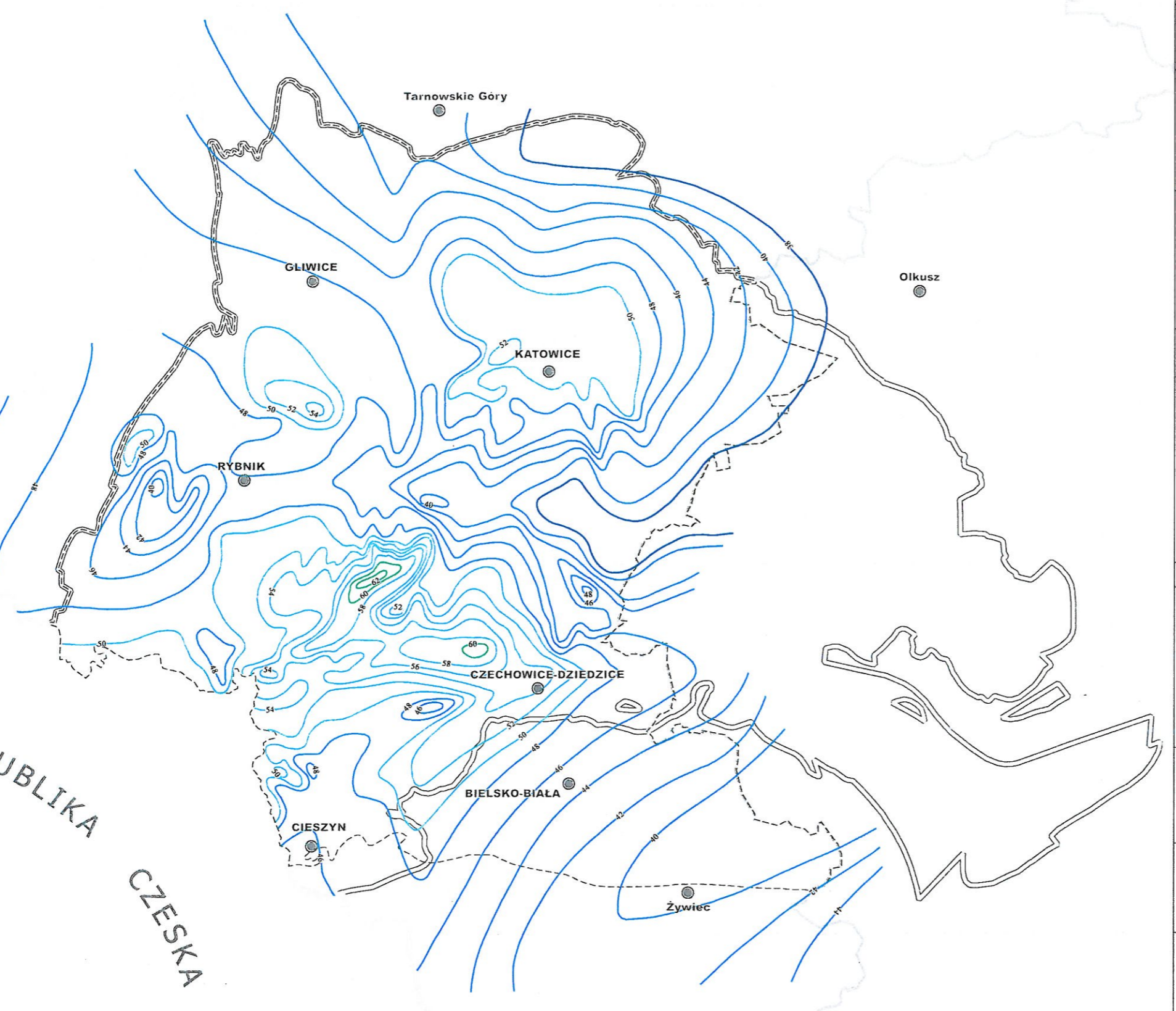


18°18'E 18°36'E 18°54'E 19°12'E 19°30'E 19°48'E

300 000
280 000
260 000
240 000
220 000

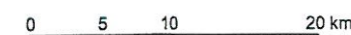
REPUBLIKA
CZESKA

440 000 460 000 480 000 500 000 520 000 540 000 560 000



MAPA TEMPERATURY GÓROTWORU
na poziomie -1250 m

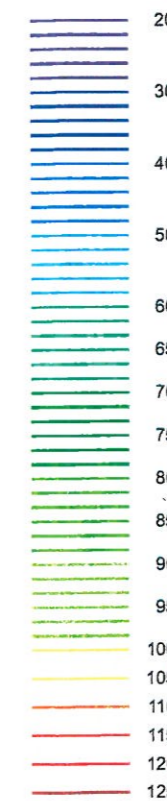
[°C]



M. Karwasiecka

Legenda:

Izolinie temperatur [°C]:

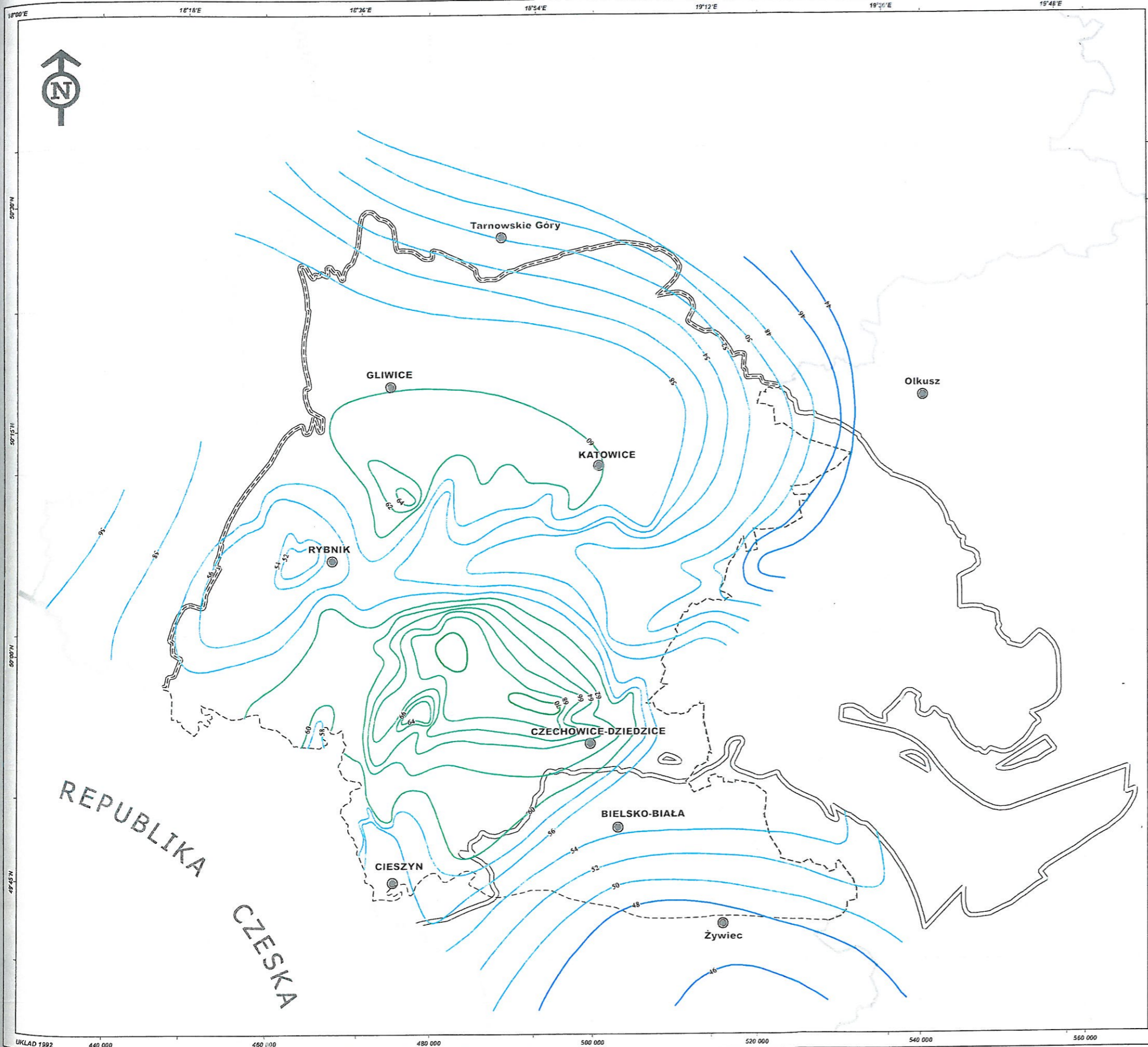


poziom -1250 m

Uwaga! objaśnienia barw i symboli wspólne dla załączników nr 52-62.

Znaki konwencjonalne:

- Granica opracowania
- Granica Górnośląskiego Zagłębia Węglowego (GZW)
- Granica państwa
- Granica województwa śląskiego
- Żywiec
- Mięscowości



MAPA TEMPERATURY GÓROTWORU
na poziomie -1500 m


[°C]

0 5 10 20 km

M. Karwasiecka

Legenda:

Izolinie temperatur [°C]:

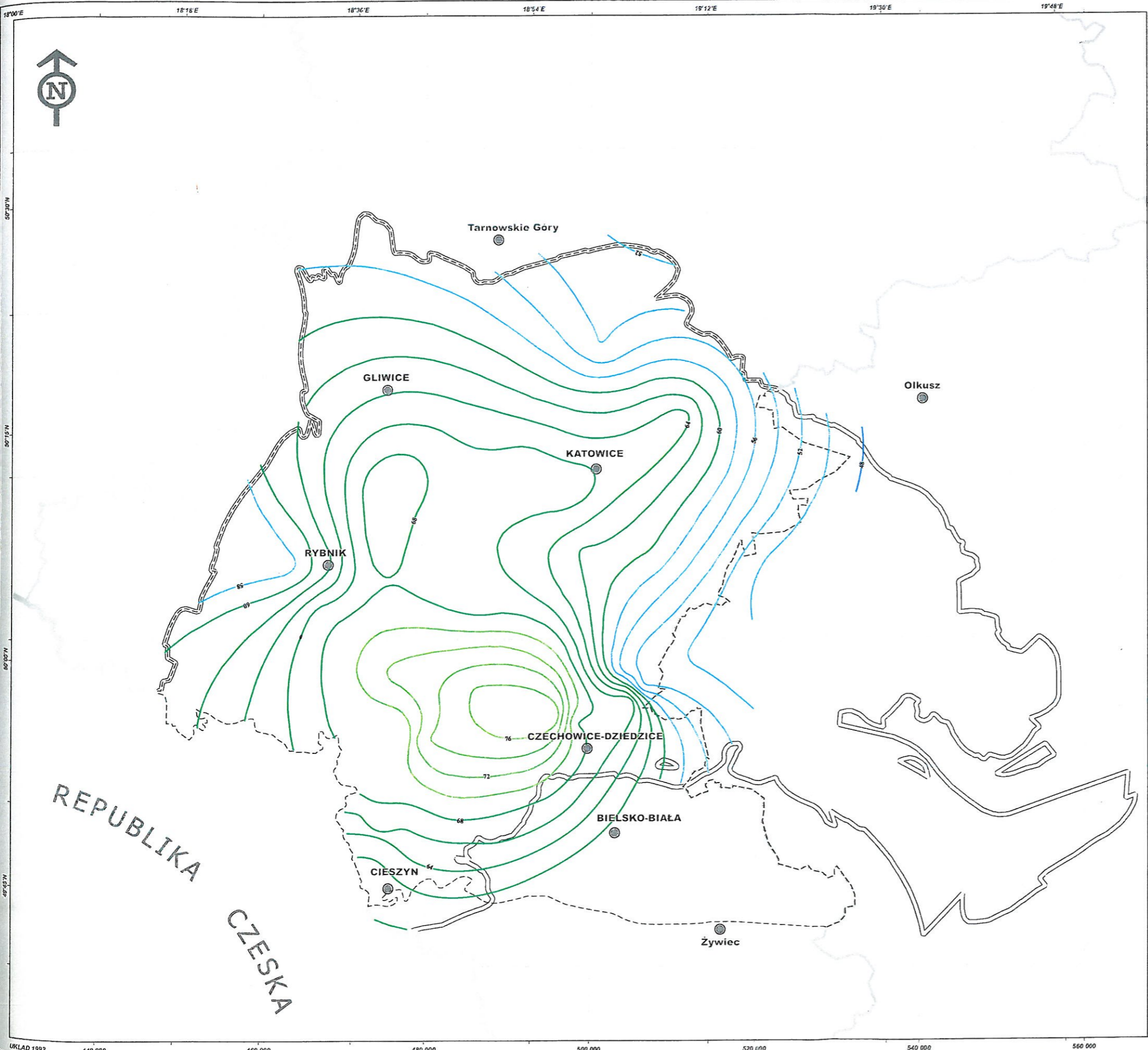


poziom -1500 m

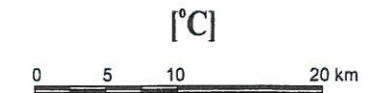
Uwaga! Objasnienia barw i symboli wspólne dla załączników nr 52-62.

Znaki konwencjonalne:

- Granica opracowania
- == Granica Górnośląskiego Zagłębia Węglowego (GZW)
- Granica państwa
- - - Granica województwa śląskiego
- Żywiec Miejscowości



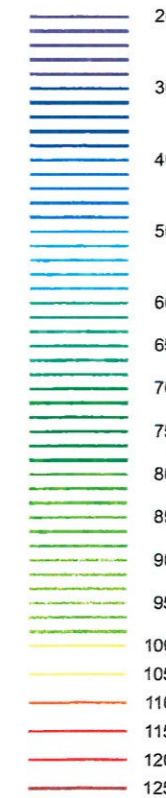
MAPA TEMPERATURY GÓROTWORU
na poziomie -1750 m



M. Karwasiecka

Legenda:

Izolinie temperatur [°C]:

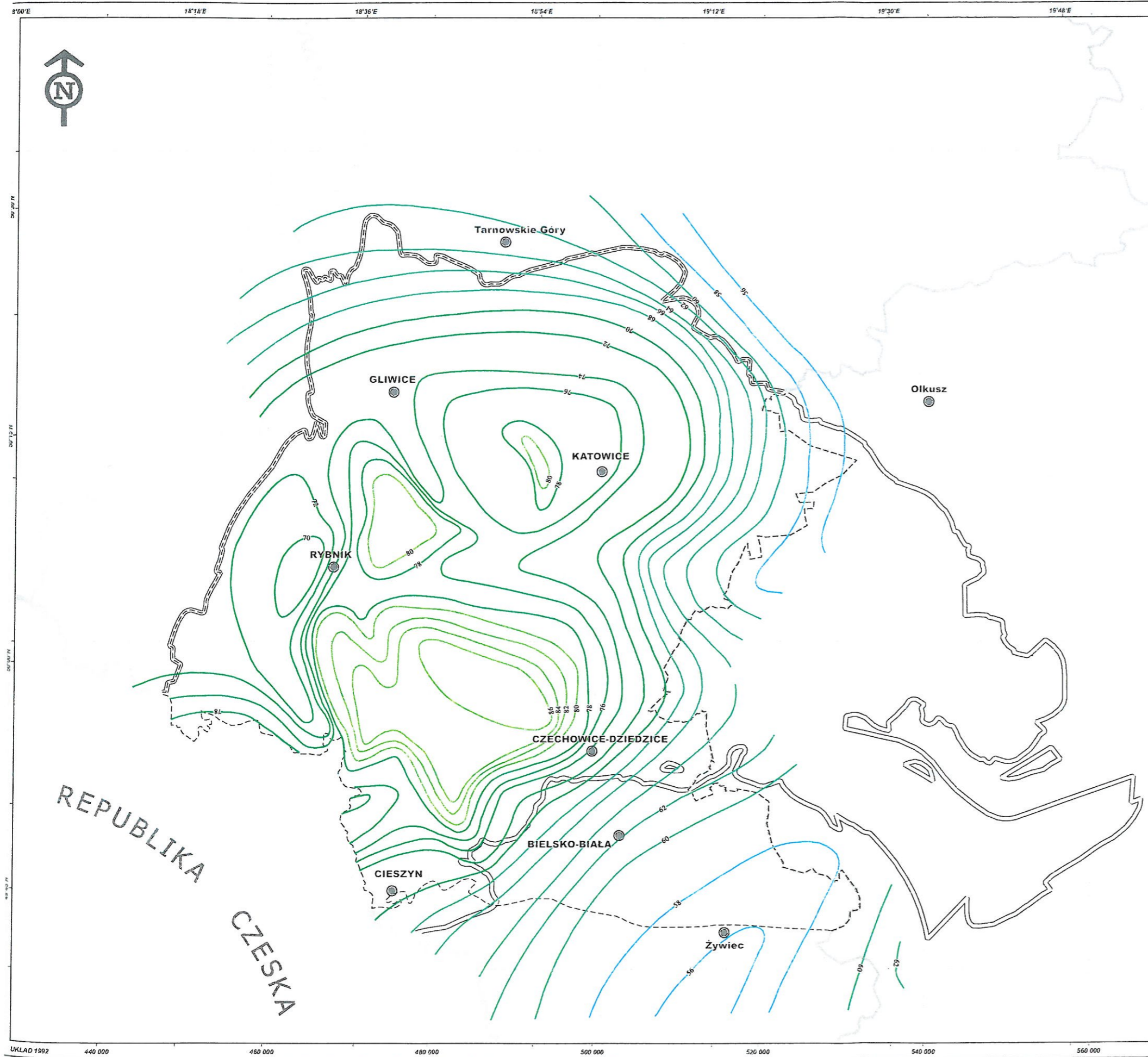


poziom -1750 m

Uwaga! Objasnienia barw i symboli wspólne dla załączników nr 52-62.

Znaki konwencjonalne:

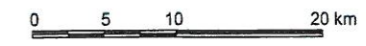
- Granica opracowania
- == Granica Górnośląskiego Zagłębia Węglowego (GZW)
- Granica państwa
- - - Granica województwa śląskiego
- Żywiec
- Mięscowości



REPUBLIKA
CZESKA

MAPA TEMPERATURY GÓROTWORU
na poziomie -2000 m

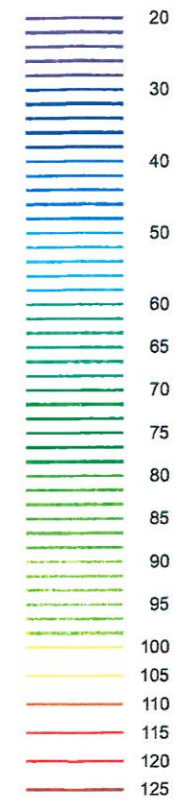
[°C]



M. Karwasiecka

Legenda:

Izolinie temperatur [°C]:

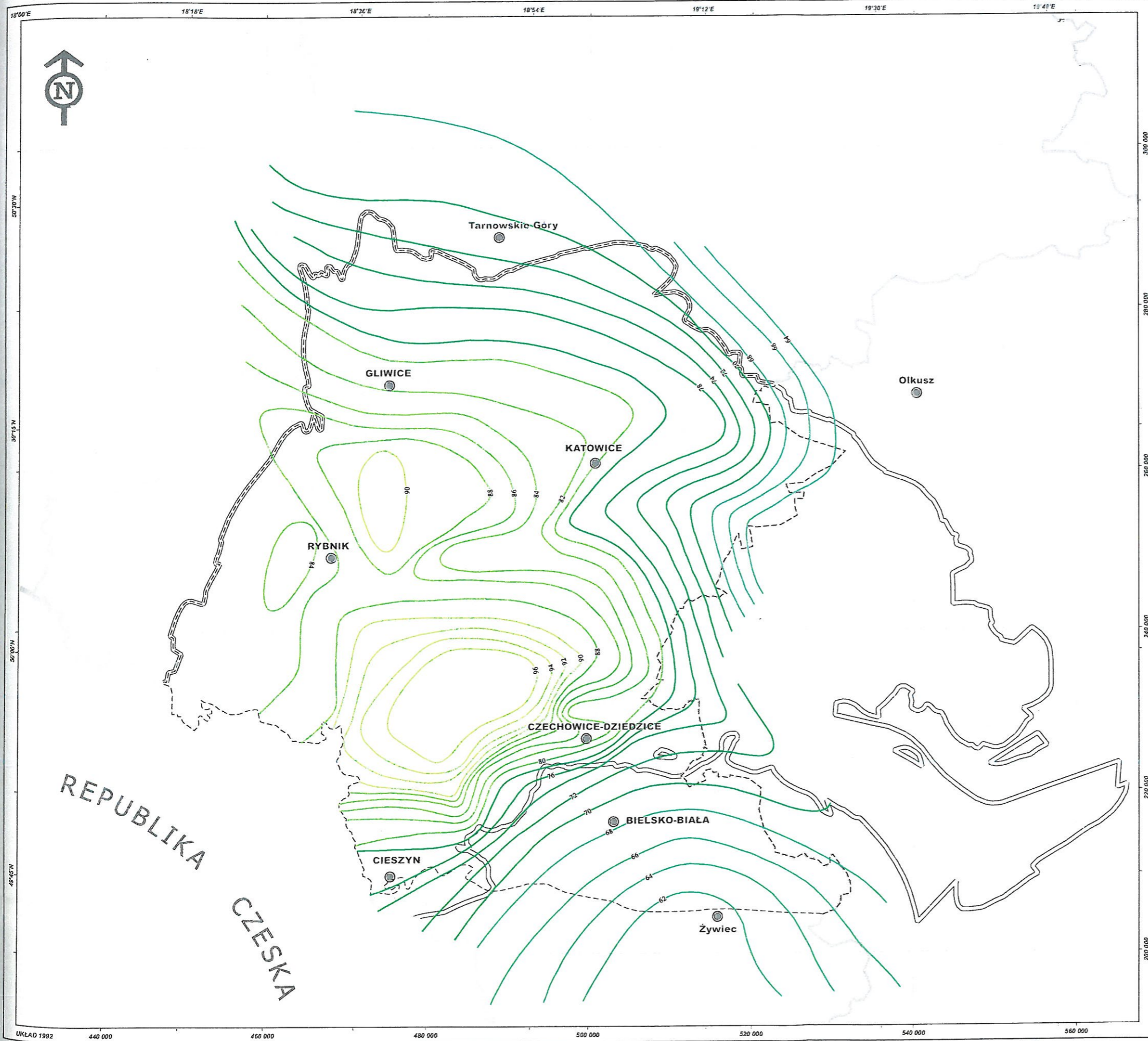


poziom -2000 m

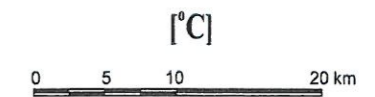
Uwaga! Objaśnienia barw i symboli wspólne dla załączników nr 52-62.

Znaki konwencjonalne:

- Granica opracowania
- Granica Górnośląskiego Zagłębia Węglowego (GZW)
- Granica państwa
- Granica województwa śląskiego
- Żywiec Miejscowości



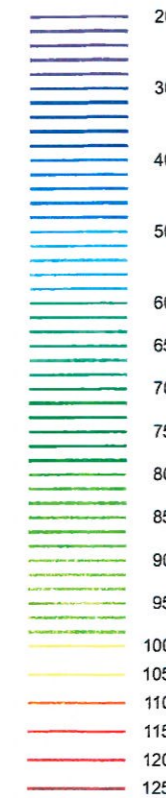
MAPA TEMPERATURY GÓROTWORU
na poziomie -2250 m



M. Karwasiecka

Legenda:

Izolinie temperatur [°C]:



poziom -2250 m

Uwaga! Objasnienia barw i symboli wspólne dla załączników nr 52-62.


Znaki konwencjonalne:

- Granica opracowania
- Granica Górnośląskiego Zagłębia Węglowego (GZW)
- Granica państwa
- Granica województwa śląskiego
- Żywiec
- Miejscowości



MAPA TEMPERATURY GÓROTWORU
na poziomie -2500 m

[°C]



M. Karwasiecka

Legenda:

Izolinie temperatur [°C]:

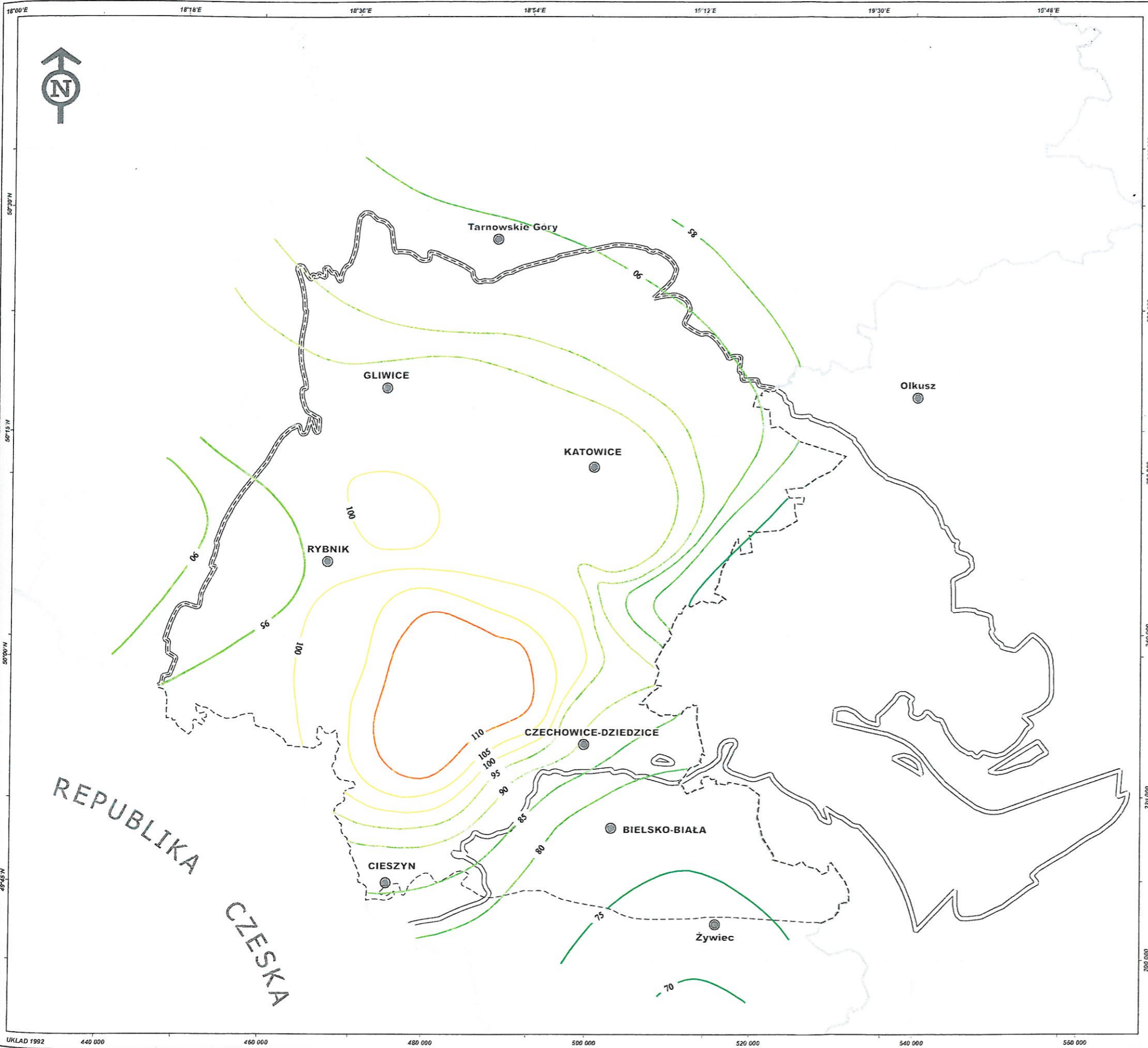


poziom -2500 m

Uwaga! Objasnienia barw i symboli wspólne dla załączników nr 52-62.

Znaki konwencjonalne:

- Granica opracowania
- == Granica Górnośląskiego Zagłębia Węglowego (GZW)
- Granica państwa
- - - Granica województwa śląskiego
- Żywiec Miejscowości



**MAPA TEMPERATURY GÓROTWORU
na poziomie -2750 m**

[°C]

0 5 10 20 km

M. Karwasiecka

Legenda:

Izolinie temperatur [°C]:



poziom -2750 m

Uwaga! Objasnienia barw i symboli wspólne dla załączników nr 52-62.

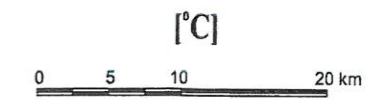
Znaki konwencjonalne:

- Granica opracowania
- Granica Górnośląskiego Zagłębia Węglowego (GZW)
- Granica państwa
- Granica województwa śląskiego
- Żywiec Miejsowości



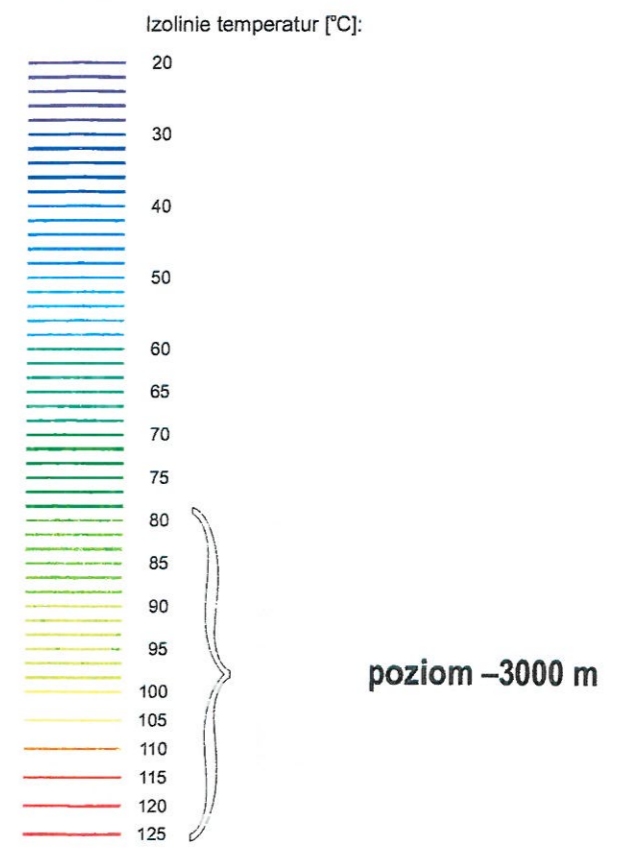
REPUBLIKA
CZESKA

MAPA TEMPERATURY GÓROTWORU
na poziomie -3000 m



M. Karwasiecka

Legenda:



Uwaga! Objasnienia barw i symboli wspólne dla załączników nr 52-62.

Znaki konwencjonalne:

- Granica opracowania
- Granica Górnośląskiego Zagłębia Węglowego (GZW)
- Granica państwa
- Granica województwa śląskiego
- Żywiec
- Miejscowości

